

# WSPÓLNA TROSKA *o pamięć*

W dniu 21 maja 2020 r. pomiędzy Skarbem Państwa reprezentowanym przez Ministra Kultury i Dziedzictwa Narodowego a Gminą Wodzisław podpisana została umowa dotycząca dofinansowania zadania w ramach programu: „Groby i cmentarze wojenne w kraju” ze środków finansowych Ministra Kultury i Dziedzictwa Narodowego pochodzących z Funduszu Promocji Kultury. W ramach dofinansowania Gmina Wodzisław zrealizuje zadanie pn. „Remont ogrodzenia cmentarza wojennego w Woli Wodzisławskiej”. Zadanie obejmuje wykonanie nowego ogrodzenia wokół cmentarza, które poprawi ogólną estetykę cmentarza wojennego. Termin zakończenia inwestycji to 31 października 2020 r. Na cmentarzu pochowanych jest 241 żołnierzy poległych w Bitwie pod Wodzisławem. W 2017 r. cmentarz został poddany gruntownej rewitalizacji, a w celu zwiększenia wiadomości mieszkańców o obiekcie bramy głównej postawiono 2 tablice informacyjno-edukacyjne, natomiast w 2018 roku wymieniono bramy główne. Obecnie ogrodzenie jest w złym stanie technicznym. Wykonanie nowego ogrodzenia będzie ostatnim punktem prac remontowych i dopełnieniem całego cmentarza. Patronat honorowy nad przedsięwzięciem objął Związek Polskich Spadochroniarzy XXVII Oddział w Siedlcach. LGD Ziemi Siedleckiej ma zaszczyt wspierać zadanie.



„Dofinansowano ze środków Ministra Kultury i Dziedzictwa Narodowego pochodzących z Funduszu Promocji Kultury, uzyskanych z dopłat ustanowionych w grach objętych monopolem państwa, zgodnie z art. 80 ust. 1 USTAWY Z DNIA 19 LISTOPADA 2009 R. O GRACH HAZARDOWYCH.”

W czerwcu 2020 r. rozstrzygnięto III edycję Programu

„Czuwamy! Pamiętam! Fundacja Orlen”

Wniosek złożony przez Gminę Wodzisław znalazł się na 6 pozycji listy laureatów konkursu. Spośród 302 złożonych wniosków dofinansowanie otrzymało jedynie 33 z nich.

W ramach dofinansowania w wysokości 7 tys. zł planowany jest remont i konserwacja pomnika w Woli Wodzisławskiej, poświęcony żołnierzom poległym w latach 1914-1920 za wolną Ojczyznę. Pomnik ten został wzniesiony w 1924 r. przez Koło Młodzieży Wiejskiej z Woli Wodzisławskiej. Przez wiele lat nie był on remontowany i obecnie jest w złym stanie technicznym. Remont pomnika w roku, w którym obchodzimy 100 Rocznicę Bitwy Warszawskiej, będzie oddaniem hołdu i symbolem wdzięczności za wolną Ojczyznę!



START

W centrum miejscowości Mordy widać Cię serdecznie i na wyprawę historyczną zapraszamy grzebiąc. Dzisiaj najciekawsze miejsca Ci tu pokazemy. I hadnie o ich historii Tobie opowiemy.

Zawiąż buty, weź coś do picia, ruszaj w trasę, do okolicy poranną.

Przed kościołem poczekaj, na naszą przygodę, dzisiaj uliczkami miasteczka prowadzić będzie droga.

Mając bramę kościoła przy lewym ramieniu, chodnikiem idź prosto, w słońcu i w cieniu.

Wyszyńskiego drogowskazem Twoim będzie, przy numerze 21 skręć w prawo, w wielkim piędzie.

3 maja dojdź do ulicy Kosciuszki i w lewo i przed siebie dłuższy czas maszeruj, kolego. Tak zrobisz kroków sto czy dwie setki,

po lewej będzie dom, na pewno nie niebieski.

Wielki, dwupiętrowy zbudowany z cegły czerwonej, stoi przy ulicy na dziale nieogrodzonej.

Zabłytkowy młyn zbożowy tu się znajduje i pierwsze zadanie Ci zaserwuje.

Z numeru domu cyfra najmniejsza, do kratki wchodzi jako ta najmniejsza.

Młyn na za sobą czas swietności i gospodarzy ze zbożem już teraz nie gości.

Po wojnie był to największy młyn w regionie, to tu codziennie przychodzili zmęczone konie. Zbożem po brzezi wory były wyładowane,

Wrac na chodnik i ustaw się do młyna ramieniem prawym, przed siebie ruszaj krokami lekkimi, zważymy. Cały czas prosto, aż armata z hukiem Cię przywita, która stoi na środku, nie jest skrzyta.

Na pamiętkę działań wojennych pozostała, bo właśnie tu 8 Dłwizja Piechoty się formowała, jako część II Armii Wojska Polskiego,

a było to w 1944 roku, drogą kolego.

Podczas wojny Niemcy getto żydowskie stworzyli, w którym Żydów z okolicy pod strażą więźni.

W 1942 roku getto likwidowano,

a więźniów do Treblinki przetransportowano.

Lidaj się teraz do wysokiego pomnika, z którego kolejny historyczny wątek wynika.

Na tablicy nazwiska poległych mieszkańców wypisano, tych, którym zginąć w latach 1918-1920 dano.

Wle ich tam wszystkich nazwisk umieszczono? Wynik do kratki wpis, z miną zadowolona.

Ruszał dalej w kierunku środkowej placu, tylko nie rób wielkiego halasu.

Wypatruj niedźwiedzia, na którym panna siedzi i jak widać, ona nie boi się wcale niedźwiedzi.

Obie te postacie na herbie miasta Mordy się znajdują, a od niedawna dumnie na rynku się prezentują.

Ze starosłowiańskim symbolem sily niedźwiedź jest związany, a wizerunek panny, do mitycznej Europy jest porównywany. Przedej pasami na drugą stronę drogi i w prawo mocno wyciągnij nogi!

Dojdiesz do parku zabłytkowego i po prawej wypatruj pałac piękny.

Prowadzi do niego wielka, barokowa brama, w XVIII wieku starannie wybudowana.

Pałac jest cały w klasycystycznym stylu wykonany i kilkakrotnie został przez właścicieli przebudowany.

Crederscy, Zembruscy, a na końcu Przewłockich rodzina, zarządzanie dobrami pałacu ochoczo rozpoczęła.

Jednak trudne czasy po wojnie nastąpiły i przez brak środków mury pałacu zmarzały.

Wrac na chodnik i w prawo idź radośnie, a niebawem wrzok Twój na ostatnim miejscu spocznie.

Przy niedźwiedziu przeczaj pasami przez ulicę i wierz się lekko na swoją lewicę.

W stronę kościoła idź teraz pora, on barokowym pięknem do siebie woła.

Obiejdź go dookoła, znajdź główne drzwi, w których jasno słońce za dnia błni.

Zsunij cyfry dziś przez Ciebie zbrane, a informacje o skarbie będą Ci dane.

Ustaw się przy drzwiach małych ramieniem prawym i przed siebie idź krokiem całkiem zważymy!

A liczbę kroków wynik Ci podpowiada, pod niskim świętym szukać skarbu teraz wypada.

Szukaj go od strony muru, tam jest schowany, dla ważnych kwestii będzie on dany.

Piecząc przybij na dowód ukończenia historycznej wyprawy, zapraszamy na inne kwesty, do ciekawej zabawy.

## INFORMACJE O QUESTIE

### Gdzie to jest?

Miejscowość Mordy znajduje się na wschód od Siedlec, przy trasie Siedlce – Łosice. Quest rozpoczyna się w centrum miejscowości, z parkingu przy ulicy Kardynała Stefana Wyszyńskiego, przy kościele.

### Jak szukać skarbu?

Wyprawa prowadzi po miejscowości Mordy, prezentując najciekawsze miejsca oraz historie z nimi związane.

### Tematyka

Wyprawa prowadzi po miejscowości Mordy, prezentując najciekawsze miejsca oraz historie z nimi związane.


**Czas przejścia: 40 minut**



Europejski Fundusz Rolny na rzecz Rozwoju Obszarów Wiejskich - Europa inwestująca w obszary wiejskie  
Publikacja opracowana przez Lokalną Grupę Działania Ziemi Siedleckiej jest współfinansowana ze środków Unii Europejskiej w ramach Programu Rozwoju Obszarów Wiejskich na lata 2014-2020 działania „Wspieranie stałego i zrównoważonego rozwoju obszarów wiejskich” (Poddziałanie 19.3 „Przygotowanie i realizacja działań w zakresie współpracy z lokalną grupą działania”, priorytet współpracy nr „Promocja Regionalnego Programu Aktywności Turystyki” Instytut Zarządzania Programami Rozwoju Obszarów Wiejskich na lata 2014-2020; Minister Rolnictwa i Rybnictwa Włocławek

[igdsiedlce](https://www.facebook.com/igdsiedlce)

[www.igdsiedlce.pl](http://www.igdsiedlce.pl)



[www.mordy.pl](http://www.mordy.pl)



Dalej ścieżką wzdłuż kortu i za nim w prawo, kroków z sześćdziesiąt zrób teraz zważo. Po lewej wypatruj rzeźb za płotem drewnianym, wejdź tam przez bramę krokiem żwawym.

Tu pracownia rzeźbiarska się znajduje i tu artysta na plenerach w rzeźbie „czaruje”. I tu też skarb z naszej przygody jest schowany, a gdzie? W hasle – tak Ci wprost podpowiadamy.

1 2 3 4 5 6 7 8

Więc zebrane litery wpisz teraz w kratki uważnie i szukaj skarbu w odpowiedzi rozważnie. Nie zniechęcaj się, on tam naprawdę schowany i jak go znajdziesz, na pewno będziesz uradowany.

miejsce na pieczęć skarbu

**Właściciel Questu:**  
Lokalna Grupa Działania Ziemi Siedleckiej

**Opiekun Questu:**  
Dom Pracy Twórczej REYMONTÓWKA

**Opracowanie:**  
Krzysztof Szustka, trener Questów – Wypraw Odkrywców

Więcej informacji o Questach:  
[www.questy.com.pl](http://www.questy.com.pl)



[www.kotun.pl](http://www.kotun.pl)



**Lokalna Grupa Działania  
Ziemi Siedleckiej**

# ŚCIEŻKAMI HISTORII W MORDACH



**EDUKACYJNA GRA TERENOWA**

**Lokalna Grupa Działania  
Ziemi Siedleckiej**



# Opowieść o Reymontówce



**EDUKACYJNA GRA TERENOWA**

## START

Witaj! Mokobodach u stóp pięknej świątyni, która dużo dobrego wielu ludziom czyni. Obraz Matki Bożej Budziżyńskiej w niej umieszczono, do którego od wieków o zdrowie się modlono.

Ale kościół ma też inną historię swojego powstania i dziś będzie na ten temat trochę opowiadania. Udaj się w stronę kościoła, do metalowej bramy, na której czarny napis jest zblakowany.

Ile liter w największym wyrazie się znajduje?

Ta cyfra szybko do kratki obok ładuje... 1

Przejdź przez bramę i deklektuj się widokiem, na Świątynię Opactwosci Bożej rzuć zmiażdżonym okiem.

W 1513 roku pierwszy kościół drewniany tu wybudowano i pod opiekę św. Jadwidze na lata oddano. W 1766 roku kościół został mocno powiększony tak, by zmieścić się tu wielu mężów i ich żony.

I tu historia nowego kościoła się zaczyna, a w uchwaleniu Konstytucji 3 Maja była przyczyna. W 1791 roku, dwa dni po jej uchwaleniu, Sejm Czteroletni podjął decyzję o świątyni wzniesieniu.

Miał to być kościół w Warszawie przez narod postawiony i na część uchwaleń Konstytucji wspólnie wzniesiony, która w powszechnym mniemaniu Rzeczypospolitej uratowała i nową wiarę w ojczyznę wszystkim Polakom dała.

Świątynię Najwyższej Opactwosci nazwano i pierwszy w Polsce konkurs na projekt rozpisano. Najbardziej spodobał się projekt Jakuba Kubickiego, słynnego już architekta warszawskiego.

Kamień węgielny pod budowę wbudowano i przez zawirowania dziełów prace wstrzymano. A w 1792 roku kościół w Mokobodach spalił się całkowicie, pewnej burzowej nocy, o samym świecie.

Jan Ossoliński, starosta drohicki, wpadł na pomysł szalony, by kościół Opactwosci właśnie w Mokobodach został wzniesiony. Sprował do Mokobód w 1793 Jana Kubickiego i budowę nowej świątyni oddał w ręce jego.

Na bazie projektów konkursowych, plany przerobiono i czterokrotnie mniejszą świątynię tutaj wzniesiono. Jednak zawrowania polityczne i utrata niepodległości, opóźniła prace nad wznoszeniem świątyni Opactwosci.

Śmierć Ossolińskiego w 1812 roku cieniem budowę przykryła, a dwa lata później nadzieje w serca mieszkańców wstąpiła. Ksiądz Zebrowski, nowy proboszcz, wziął się ostro do działania i po 4 latach świątynia już była częściowo oddana.

W 1838 roku trafił tu obraz Matki Boskiej z Budziżyna i historia tego Sanktuarium się rozpoczęła. Prace wykończeniowe i remontowe trwały przez wiele lat, i do dzisiaj klasycystycznym widokiem zachwyca świat.

To teraz zapraszamy do spaceru wokół kościoła, tam na ścianach, nieledno okno okrągłe „wola”. Ile okien na świątyni się znajduje?

Ta cyfra dostojnie do kratki obok wedruje. 2

Znajdź też obok świątyni dzwonicę wyremontowaną, a przy niej piękną grankę na ścianie namalowaną. Przedstawia ona historię Mokobód i parafii, kolejna cyfra szukana zaraz Ci się trafi.

Ile herbów ładnie namalowano na ścianie?

Ta cyfra obok do kratki ładuje, miły Panie. A daty na murale, już Ci są znane.

bo z historią parafii mocno są związane. 3

Policz wszystkie jedynki, które występują w nich, a wynik do kratki szybko zaraz wpisz. Skieruj się teraz do drzwi kościoła, tam obraz Maryi Cię do siebie wola.

4

Wybierz te boczne, z prawej strony, a gdy je przekroczysz, będziesz zadawalony. Świątynia jest budowlą centralną z dwoma kopułami, które zachwycają ułożeniem i malowidłami.

Obraz Matki Boskiej Budziżyńskiej i liczne zdobienia, powodują tylko u wiernych westchnienia.

Skarb w rogu jest schowany i jak dobrze policzysz, będzie Ci dany.



## START

Witaj w Chlewińskach miłośniku przygody, zapraszamy dziś na questowe wywody. Opowieść o dworze Reymontowska będzie, bo takiego miejsca jak to, nie ma wszędzie.

Podejdz na drogę główną, stań przed bramą, zachwycaj się głośno piękną panoramą. Dojazdowa droga obsadzona drzewami, urzeka pięknyimi, wiejskimi widokami.

Jadąc tu, z daleka już widać na końcu alei, jak budynek dworu w oddali się bieli. I jak przed latami, karocą gościę jechali, dwór coraz większy, co chwilę podziwiali.

Nad bramą tablica powieszona i pierwsza zagadka tu wymyślona. Z najkrótszego wyrazu, pierwsza litera, w kratce obok do Ciebie spoziera. 3

Przejdź przez bramę i udaj się w stronę dworu w lewo lub w prawo, masz dwie drogi do wyboru. Przed dworem tablica została przygotowana i tam historia jego powstania jest zaprezentowana.

Po zakupie dworu przez Aurelię Reymontową, teren ten stał się jedną, wielką budową. Postawiono domek \_\_\_\_\_ i bramę wykonano oraz \_\_\_\_\_ część dworu dobudowano.

Uporządkowano \_\_\_\_\_ i ogród, kwiaty nasadzono, zgodnie z panującą wówczas w Polsce modą.

Aurelia to była osoba ładna i wykształcona, w środowisku lokalnym była to ważna persona.

Organizowała spotkania, wieczorki i wystawy, kameralne koncerty i sobotnie zabawy. Różne osobistości i goście ją odwiedzali, czas w dworze miło wszyscy spędzali.

Tuż przed II wojną światową Aurelia dwór sprzedała i artystyczna cisza we dworze nastąpiła. Aż w roku 1983 Dom Pracy Twórczej powołano i nazwę „\_\_\_\_\_” uroczyście przyznano.

Jak historię dworu i Reymontówki już znasz, to na zwiezbanie jego otoczenia nadszedł czas. W prawo się udaj okrążając dwór dookoła, a tu z każdej strony rzeźba do Ciebie wola.

Liczne plenery rzeźbiarskie się tu odbywają i artyści wizje swoje w drewnie wykują. Często tematy są z tym miejscem związane i dlatego też rzeźby są tu ekspozowane.

Po prawej Galeria Parking ma swoje metraże, a tam często artyści malują różne pejzaże. Bo wiele plenerów malarskich Reymontowska organizuje i podnieł w dworku czy na wystawach prace ekspozuje.

Dalej przed sieble, min ogród francuski, trzymaj się po łuku idącej drożki. Do popiercia mężczyzny Cię ona poprowadzi, a zerknąć na podpis Ci nie zawadzi.

Z pierwszego wyrazu druga litera, w wielkich podskokach w hasło się zawiera. Dalej drożką idź drobnym krokiem, zachwycaj się pięknym, parkowym widokiem.



Po lewej rzeźby plecami ustawione. Czy widzisz jakie instrumenty w ręce mają włożone? Bo to grajkowie z „Chłopów” tu się prezentują, i do wielkiego dzieła Reymonta nawiązują.

Rozjeździł się wokół, czy widzisz kort tenisowy? Obiejdź go z lewej strony i miej krok miarowy. W polowie kortu kolejne popiercie ustawiono i tablicę z Lucjanem \_\_\_\_\_ docepiiono.



Czterocyfrowy kod masz do wyliczenia, więc bierz się szybko do rachunku robienia. Zsumuj dwie pierwsze cyfry zebrane, i już pierwsze dwie cyfry kodu masz podane.

KOD:

Trzecią i czwartą zebrań, pomóż przez siebie, dwukrotnie powiększ i będziesz prawie już w niebie. Dodaj jeszcze szczęśliwą liczbę do ostatniego wyniku i już dwie ostatnie cyfry kodu otrzymasz bez krzyku.

Otwórz skarb i pieczęć przybij na karcie wypraw, na dźwięk ukończenia w Mokobodach zabawy. Odłóż na miejsce, tak jak skarb zastajesz. Brawo! Historię Sanktuarium dziś poznajesz.


miejsce na pieczęć skarbu

Właściciel Questa:  
Lokalna Grupa Działania Ziemi Siedleckiej

Opiekun Questa:  
Urząd Gminy Mokobody

Opracowanie:  
Krzysztof Szustka, trener Questów – Wypraw Odkrywców

Więcej informacji o Questach:  
[www.questy.com.pl](http://www.questy.com.pl)



Lokalna Grupa Działania Ziemi Siedleckiej

[www.mokobody.pl](http://www.mokobody.pl)

## INFORMACJE O QUESTIE

### Gdzie to jest?

Mokobody znajdują się w woj. mazowieckim, na trasie Siedlce – Węgrów. Quest zaczyna się na parkingu przy Urzędzie Gminy Mokobody, na placu Chreptowicza.

### Jak szukać skarbu?

Twój zadaniem jest uważnie czytane wskazówek, które doprowadzą Cię do finałowej skrzyni ze skarbem. Powodzenia!

### Tematyka

Wyprawa opowiada o perlecie ziemi siedleckiej – Świątyni Opatrzności Bożej w Mokobodach, której historia powstania ściśle związana jest z uchwalaniem Konstytucji 3 Maja w 1791 r.

Czas przejścia: 20 minut



lgdsiedlce

[www.lgdsiedlce.pl](http://www.lgdsiedlce.pl)



Lokalna Grupa Działania Ziemi Siedleckiej

Pamiętajka  
Konstytucji  
3 Maja  
w Mokobodach



EDUKACYJNA GRA TERENOWA



[www.facebook.com/lgdsiedlce](http://www.facebook.com/lgdsiedlce)

Biuletyn Lokalnej Grupy Działania Ziemi Siedleckiej

# NABORY WNIOSEKÓW PRZEPROWADZONE W I PÓŁROCZU 2020 ROKU

Numer naboru	Zakres tematyczny	Termin składania wniosków	Kwota alokacji [zł]	Liczba złożonych wniosków	Liczba operacji wybranych do dofinansowania	Kwota wykorzystanej alokacji [zł]
1/2020	"Tworzenie i rozwijanie oferty obszaru w oparciu o bazę rekreacyjno-kulturalną"	03.04 - 20.04.2020	100 000	3	2	100 000
2/2020	"Upowszechnianie wiedzy o obszarze"	03.04 - 20.04.2020	250 000	7	5	250 000

## OPERACJE WYBRANE DO DOFINANSOWANIA:

1. Tytuł operacji: „Utworzenie wielofunkcyjnej bazy rekreacyjno-kulturalnej w miejscowości Suchożebry”.

Beneficjent: Gmina Suchożebry.

Kwota dofinansowania: 50 000,00 zł.

2. Tytuł operacji: „Utworzenie wielofunkcyjnej ogólnodostępnej bazy rekreacyjno-kulturalnej w Kisielanach Żmichach”.

Beneficjent: Gmina Mokobody.

Kwota dofinansowania: 50 000,00 zł.

## OPERACJE WYBRANE DO DOFINANSOWANIA:

1. Tytuł operacji: „Stacja wiedzy o obszarze przy kościele parafialnym w Wodyniach”.

Beneficjent: Parafia Rzymskokatolicka p.w. Św. Apostołów Piotra i Pawła w Wodyniach.

Kwota dofinansowania: 49 999,00 zł.

2. Tytuł operacji: „Utworzenie slownika multimedialnego promującego obszar "Krainy nocy i dni"”.

Beneficjent: Gmina Wodynie.

Kwota dofinansowania: 50 000,00 zł.

3. Tytuł operacji: „Upowszechnianie wiedzy historycznej o ziemi siedleckiej - Zwycięstwa Bitwa pod Iganiami 1831”.

Beneficjent: Gmina Siedlce.

Kwota dofinansowania: 50 000,00 zł.

4. Tytuł operacji: „Wiata turystyczna w Mroczkach”.

Beneficjent: Gmina Wiśniew.

Kwota dofinansowania: 50 000,00 zł.

5. Tytuł operacji: „Gmina Katusń wita”.

Beneficjent: Gmina Katusń.

Kwota dofinansowania: 50 000,00 zł.



Zaczynamy cykl artykułów, który ma pomóc w prowadzeniu i działaniu kół gospody wiejskich. Pierwsz cz po wiedzimy na prowadzenie KGW „papierowo”, czyli jakie dokumenty powinny być na bieżąco prowadzone.

To już ponad rok temu weszła w życie ustawa o kołach gospody wiejskich. Wiele działających wcześniej nieformalnie grup, zarejestrowało się w Agencji Restrukturyzacji i Modernizacji Rolnictwa, skuszone dotacjami od 3000 do 5000 złotych. I bardzo dobrze. Ale teraz, jak już koło działa, to trzeba zadbać o poprawno dokumentacji i ewentualnie poprawić statut.

### Członkowie KGW

Przed wszystkim warto pamiętać, że członkami koła gospody wiejskich może być każda osoba, która ukończyła lat 18, ale za zgodą rodziców także osoby, które ukończyły lat 13. Dzieci temu mogą zaangażować młodszą, tak by już powoli uczyli się działalności społecznej.

Odnośnie członków jest jedna ważna formalność, o której trzeba pamiętać. Koło gospody wiejskich do 28 lutego każdego roku zgłasza do Agencji Restrukturyzacji i Modernizacji Rolnictwa list członków koła według stanu na 31 grudnia roku poprzedniego.

Co prawda w przepisach jest napisane, że obowiązek ten nie dotyczy kół, w których od 31 grudnia roku poprzedniego nie nastąpiła zmiana w składzie osobowym, ale gdyby, to ja był przewodniczącym KGW, to i tak bym zgłosił.

### Zebranie Koła

W ustawie te są zadania, które koło musi wykonać. Zebranie Koła musi koniecznie podjąć uchwały o:

- kierunkach działalności koła (czyli jakie są plany na najbliższe lata);
- przyjęciu sprawozdania merytorycznego (za rok poprzedni);
- przyjęciu sprawozdania finansowego, o ile nie jesteśmy na uproszczonej księgowości;
- udzieleniu absolutorium członkom zarządu koła;
- oznaczeniu najwyższej sumy zobowiązań, jak koło może zaciągnąć (czyli trzeba określić kwotę, na którą zarząd może zawrzeć na przykład umowy z ARiMR, gdy bez tej uchwały nie można podpisać umowy z kimkolwiek).

Przepis mówi, że zarząd koła zwołuje zebranie członków koła gospody wiejskich przynajmniej raz w roku, w ciągu sześciu miesięcy po upływie roku obrotowego, czyli najpóźniej do 30 czerwca.

Warto pamiętać, że zebranie członków koła gospody wiejskich może podejmować uchwały jedynie w sprawach objętych porządkiem obrad, podanych do wiadomości członków koła w terminach i w sposób określony w statucie. Ja bym podpowiedział, by zawsze w programie posiedzenia dopisać ostatni punkt: wolne wnioski.

Uchwały zebrania koła są podejmowane zwykłą większością głosów w obecności co najmniej połowy uprawnionych do głosowania – tak więc koło ma zapisane w swoich statutach. I na dodatek jeszcze wpisany jest drugi termin zwołania zebrania, jakby nie przyszła co najmniej połowa w pierwszym. Zawsze zadaje pytanie po co? Szczególnie, że czasem bardzo trudno zebrać wymagany liczbę osób. A mimo to przecie wpisano do statutu, że zebranie odbywa się i jest ważne bez względu na liczbę członków na posiedzeniu.

Z obrad zebrania członków koła sporządza się protokół, który podpisuje przewodniczący zebrania oraz inne osoby wskazane w statucie. Protokoły przechowuje zarząd koła co najmniej przez dziesięć lat. Skład i liczbę członków zarządu koła określa statut. Statut może przewidywać zarząd jednoosobowy, którym jest przewodniczący, i ustala wymagania wobec osoby wchodzącej w skład zarządu lub przewodniczącego w zarządzie jednoosobowym.

Co do sposobu reprezentacji i zaciągania zobowiązań finansowych, to nie muszą to być dwie osoby, a tak jak zostanie to określone w statucie. Wystarczy, że będzie to jedna osoba.

### Cele

W przykładowym statucie załączonym do ustawy są wypisane cele. Ale są one bardzo ograniczone. Warto pomyśleć czy nie dodać jakichś jeszcze. Na przykład: rozwój społeczno ekonomiczny lokalnych; pomoc społeczna, w tym pomocy rodzinom i osobom w trudnej sytuacji życiowej oraz wyrównywanie szans tych rodzin i osób; wspieranie rodziny i systemu pieczy zastępczej; działalność charytatywna; ochrona i promocja zdrowia; działalność na rzecz osób niepełnosprawnych; działalność na rzecz osób w wieku emerytalnym; nauka, szkolnictwo wyższe, edukacja, w tym edukacja pozaszkolna, oświata i wychowanie; działalność na rzecz dzieci i młodzieży, w tym wypoczynku dzieci i młodzieży; kultura, sztuka, ochrona dóbr kultury i dziedzictwa narodowego; wspieranie i upowszechnianie kultury fizycznej; ekologia i ochrona zwierząt oraz ochrona dziedzictwa przyrodniczego; turystyka i krajoznawstwo; ratownictwo i ochrony ludności; promocja i organizacja wolontariatu; działania z zakresu rewitalizacji.

Dzięki dodaniu wszystkich lub chociaż części z zapisów będzie można na siebie po znacznym wyciegnięciu finansowym, ale i działać w większej ilości obszarów na terenie naszej wsi. Ale może to też poszerzy obszar naszej ewentualnej działalności zarobkowej.

### Składki członkowskie

Czy sto lat rozumiana jest kwestia składek członkowskich. W KGW są one nieobowiązkowe. To znaczy, o ile w statucie zostanie zapisany obowiązek ich pobierania, to będzie. Jak nic się o tym nie wspomni to ich nie będzie. Najważniejsze, by w treści statutu nie wpisywać konkretnej kwoty, a zostawić to do decyzji Zebrania Koła. Wtedy, jak nastąpi zmiana, to nie będzie trzeba tego zgłaszać do Agencji Restrukturyzacji i Modernizacji Rolnictwa. Wszystkie zmiany w statucie czy zarządzie zgłasza się do powiatowej Agencji Restrukturyzacji i Modernizacji Rolnictwa. Z obrad zebrania członków koła sporządza się protokół, który podpisuje przewodniczący zebrania oraz inne osoby wskazane w statucie.

To oznacza, że statut musi określić, kto poza przewodniczącym podpisuje protokół. Może to być na przykład protokolant. A sam protokół przechowuje zarząd koła co najmniej przez dziesięć lat od zebrania.

### Zarząd KGW

Skład i liczbę członków zarządu koła określa statut. Statut może przewidywać zarząd jednoosobowy, którym jest przewodniczący, i ustala wymagania wobec osoby wchodzącej w skład zarządu lub przewodniczącego w zarządzie jednoosobowym. Zazwyczaj jednak zarząd składa się z trzech lub pięciu osób. Warto jest by zarząd był większy, gdy łatwiej jest wtedy podejmować nowe działania. Członków zarządu koła, w tym przewodniczącego i jego zastępców, wybiera i odwołuje zebranie członków. W statucie też decyduje się, ile członków zarządu musi być na posiedzeniu, by uchwała była ważna. Tu warto pomyśleć, by to była jednak połowa członków zarządu.

Andrzej Rybus-Tolloczko  
Stowarzyszenie SOKiAL

Art. przygotowany w ramach projektu OWOP - VII edycja

„Ośrodek Wsparcia Organizacji Pozarządowych  
Subregionu Siedleckiego – VII edycja”

którego celem jest wzrost profesjonalizacji działań organizacji pozarządowych oraz rozwój kompetencji ich liderów, dla których oferowane są usługi szkoleniowo-doradcze dla organizacji pozarządowych, podmiotów zrównanych w prawach z NGO, grup nieformalnych oraz aktywnych społecznie. Tegorocznej edycji OWOP-u wyróżniamy kompleksowe wsparcie coraz liczniejszą grupą kół gospody wiejskich. W ramach zadania oferujemy: wsparcie w powoływaniu organizacji, w bieżącym funkcjonowaniu, tj. wsparcie księgowo, prawne, pomoc przy przygotowywaniu ofert, wsparcie marketingowe, itd., a także pomoc w likwidacji organizacji, w formie doradztwa, animacji, szkoleń, w których odbywają się konsultacje ekspertów – bezpłatne porady dla członków organizacji pozarządowych. Organizacje pozarządowe mają możliwość zgłaszania potrzeb zdobywania wiedzy w wybranej dziedzinie oraz inicjatyw poszerzania horyzontów w zakresie działalności.



Projekt „Ośrodek Wsparcia Organizacji Pozarządowych Subregionu Siedleckiego – VII edycja” jest realizowany przez Stowarzyszenie Ośrodek Kultury i Aktywności Lokalnej w Krzeskuw partnerstwie z Gminą Wodnyń oraz Gminą Zbuczyn pod honorowym patronatem Starosty Powiatu Siedleckiego

PAPIEROWE  
PROWADZENIE  
KGW

PROJEKTY DOFINANSOWANE DZIĘKI LGD ZIEMI SIEDLECKIEJ



Tytuł operacji: Multimedialna wiatra przystankowa w Wi niewie;  
Bene cjent: Gmina Wi niewe;  
Kwota do nansowania:  
**31 815,00 zł**

Tytuł operacji: Budowa edukacyjnej infrastruktury terenowej w miejscowo ci Tchórzew;  
Bene cjent: Gmina Zbuczyn;  
Kwota do nansowania:  
**31 815,00 zł**



Tytuł operacji: Przebudowa drogi powiatowej nr 3667W Krzesk-Ko midry-Klimy do drogi (Mordy-Próchenki)  
Bene cjent: Powiat Siedlecki  
Kwota do nansowania:  
**63 630,00 zł**

Tytuł operacji: Renowacja organów w ko cieie w Krzesku-Maj tku  
Bene cjent: Para a Rzymsko- Katolicka pw. Matki Boskiej Cz stochowskiej w Krzesku Maj tku  
Kwota do nansowania:  
**50 000,00 zł**




*Wiewiórka była pierwszym użytkownikiem drogi powiatowej, zmodernizowanej dzięki dotacji uzyskanej w ramach wdrażania Lokalnej Strategii Rozwoju LGD Ziemi Siedleckiej.*

Tytuł operacji: Budowa wietlicy wiejskiej w miejscowo ci Głuchów;  
Bene cjent: Miasto i Gmina Mordy;  
Kwota do nansowania:  
**127 099,00 zł**






Tytuł operacji: Pokoje  
Hotelowe „Lila”  
Beneficjent: Anna  
Samocho-Durek  
Kwota dofinansowania:  
**60 000,00 zł**



Tytuł operacji: Utworzenie  
Biura Konstrukcji Odzieży  
Beneficjent: Dorota  
Nasiłowska-Paczuska  
Kwota dofinansowania:  
**60 000,00 zł**



Tytuł operacji: Podjęcie działalności gospodarczej  
w zakresie usług  
projektowych: projektów budowlanych w  
branży konstrukcyjnej oraz  
projektów wykonawczych.  
Beneficjent: Dariusz Skup  
Kwota dofinansowania:  
**60 000,00 zł**

Tytuł operacji: Konserwacja trzech zabytkowych rzeźb z przedstawieniem Chrystusa Ukrzyżowanego, w tym Piotra i Pawła w kaplicy cmentarnej w Wodyniach  
Beneficjent: Katarzyna Markiewicz  
Kwota wsparcia:  
**50 000,00 zł**



Tytuł operacji: Podjęcie działalności gospodarczej w celu wykonywania usług minikopark  
Beneficjent: Marcin Wasilewski  
Kwota dofinansowania:  
**60 000,00 zł**



Tytuł operacji: „Mega-Volt”  
Beneficjent: Łukasz Olszki  
Kwota dofinansowania:  
**60 000,00 zł**





Tytuł operacji: Epoxy-Tech Studio.  
Stoły z drewna i żywicy  
Beneficjent: Łukasz Wereda  
Kwota dofinansowania:  
**60 000,00 zł**



Tytuł operacji: Zakup innowacyjnej infrastruktury rekreacyjnej z wyposażeniem celem podjęcia działalności gospodarczej  
Beneficjent: Miłosz Rowicki  
Kwota dofinansowania:  
**60 000,00 zł**



Tytuł operacji: Wprowadzenie na rynek oferty własnych produktów w postaci tarasów z drewna egzotycznego oraz ich montaż, a także innowacji w zakresie procesu technologicznego postarzania drewna w ramach działalności firmy "Bartosz Murawiec" w Teodorowie  
Beneficjent: Bartosz Murawiec  
Kwota dofinansowania:  
**60 000,00 zł**



Tytuł operacji: Integracja i aktywizacja społeczna najlepszą inwestycją Kultury w Sucheborzech  
Beneficjent: Gminny Ośrodek Kultury w Sucho Borzechach  
Kwota dofinansowania:  
**31 815,00 zł**

**ZAPRASZAMY NA POLSKI EBAZAREK**  
[www.polskiebazarek.pl](http://www.polskiebazarek.pl)

**świeże smaczne z wiarygodnego źródła**

**Rolniku!**

**Chcesz sprzedać swoje produkty?**

- wejdź na stronę [www.polskiebazarek.pl](http://www.polskiebazarek.pl)
- bezpłatnie zarejestruj swoje ogłoszenie
- zyskaj darmową promocję
- sprzedawaj swój towar bez udziału pośredników i zarabiaj!

**Konsumencie!**

**Chcesz kupić polskie produkty najwyższej jakości?**

- wejdź na stronę [www.polskiebazarek.pl](http://www.polskiebazarek.pl)
- poznaj ofertę lokalnych producentów rolnych
- kupuj produkty rolne bez marży pośredników

*Cudze chwalicie, swoje poznajcie!*

Na polski ebazarek zaprasza Minister Rolnictwa i Rozwoju Wsi wraz z jednostkami doradztwa rolniczego

„Europejski Fundusz Rolny na rzecz Rozwoju Obszarów Wiejskich: Europa inwestująca w obszary wiejskie!”



# Natura 2000

## Ostoja Nadliwiecka

NATURA 2000 to system obszarów chronionych funkcjonujący na terenie krajów Unii Europejskiej. Obszary te wyznaczono na podstawie dwóch Dyrektyw Unijnych: ptasiej i siedliskowej.

Kryterium kwalifikującym konkretny obszar do objęcia ochroną w ramach Natury 2000 jest występowanie na jego terenie odpowiedniej liczby rzadkich gatunków ptaków, innych zwierząt czy siedlisk przyrodniczych.

Na terenie powiatu siedleckiego wyznaczono specjalny obszar ochrony siedlisk – Ostoja Nadliwiecka.

Ponad połowę obszaru stanowi łąki i zarośla, jedynymi to obszary rolnicze, pozostałe to lasy (głównie liściaste, w mniejszym stopniu iglaste i mieszane).

Istotnym elementem ostoi są kompleksy stawów rybnych w Klimontach, Czepielinie, Jarnicach, Golicach i Siedlcach.

Charakterystycznym elementem krajobrazu są lasy łąkowe. Najpospolitszymi i zajmującymi największe powierzchnie są łąki olszowo-jesionowe.

Pospolite w obrębie obszaru są nadrzeczne ziołorośla. Tworzą one w skrajnych pasach o różnej długości, rozmieszczone na całym terenie.

W obrębie doliny Liwca znaczący udział w krajobrazie mają łąki oraz zbiorowiska łąkowe i pastwiskowe.

Do najcenniejszych należą łąki wieńcowe ekstensywnie użytkowane, np.: ekstensywnie użytkowane łąki rajgrasowe.

Znacznie rzadziej spotkać można zmienno wilgotne łąki trzlicowe, rośliny dołowe ciepłolubne murawy na piaskach.

Znacznie rzadziej spotkać można zmienno wilgotne łąki trzlicowe, rośliny dołowe ciepłolubne murawy na piaskach.

Znacznie rzadziej spotkać można zmienno wilgotne łąki trzlicowe, rośliny dołowe ciepłolubne murawy na piaskach.

Do szczególnie interesujących gatunków roślin naczyniowych należą gatunki wymienione w Polskiej Czerwonej Księdze Roślin – cibora łośna i krwawnica pospolita.

Dolina Liwca jest ważną ostoją ichtiofauny. Stwierdzono tutaj 6 gatunków ryb wymienionych w Załączniku II Dyrektywy Siedliskowej.

Szczególnie licznie występują tutaj różnka i koza. Obszar ten jest jednym z centrów występowania w województwie

wydry i bobra. Obszar ten ma szczególne znaczenie dla ochrony i zachowania brzozy niskiej, gatunku

gurgusiego w Polskiej Czerwonej Księdze Roślin. Jej populacja na odcinku Czepielin-Golice liczy ok. 200 osobników

i jest jedną z największych w województwie mazowieckim.

Ostoja Nadliwiecka stanowi 1 cznik pomiędzy obszarami sieci ekologicznej Natura 2000, do której należą: dolina

Bugu czy dolina Kostrzynia.



Gęsi gęgawy w rezerwacie Stawy Siedleckie



Dolina Liwca w okolicy wsi Jarnice



Łabędź niemy w Rezerwacie Stawy Siedleckie



Krwawnica pospolita-



Rozlewiska Liwca w okolicy Mordów

W roku 2020 Grupa EkoLogiczna realizuje projekt pt. „Wspieranie oraz budowanie zaangażowania społecznego na rzecz ochrony przyrody obszaru LGD Ziemi Siedleckiej.” W ramach przedsięwzięcia realizowane są interwencje dotyczące kontuzjowanych zwierząt, spotkania edukacyjne w szkołach oraz spotkania dla dorosłych, a także poradnictwo związane z ochroną przyrody. Przygotowano również wydawnictwa w postaci 5 plakatów edukacyjnych oraz folder dotyczący Centrum Informacji Przyrodniczej. Projekt jest współfinansowany z EFR-ROW w ramach poddziałania „Wsparcie na wdrażanie operacji w ramach strategii rozwoju lokalnego kierowanego przez społeczność” w ramach działania „Wsparcie dla rozwoju lokalnego w ramach inicjatywy LEADER”, objętego PROW 2014 – 2020.

**WSZYSTKIE  
DZIAŁANIA  
BEZPŁATNE!**

# Aktywni Seniorzy Ziemi Siedleckiej

Zadanie publiczne Lokalnej Grupy Działania Ziemi Siedleckiej skierowane do osób w wieku 55+ z obszaru działania LGD ZS (gminy: Domanice, Kotu, Mokobody, Mordy, Siedlce, Skórzec, Sucho eby, Wi niew, Wodynie, Zbuczyn) oraz z terenu Miasta i Gminy Łosice

## W RAMACH ZADANIA ODB D SI :

- spotkania sieciuj ce
- spotkania mi dzypokoleniowe „Młodzi Seniorom - Seniorzy Młodym”
- zaj cia z nowycch technologii/nowych mediów cyfrowych
- spotkania „Poznajmy si na naszym podwórku”
- spotkania z dietetykiem
- zaj cia lmowe
- warsztaty teatralne
- warsztaty poetyckie
- spotkania z zakresu wiczenia i utrwalania pami ci
- *I Konwent Seniorów*
- podsumowanie zadania (*I Dzie Seniora Ziemi Siedleckiej*)

### Szczegóły w Biurze projektu:

Lokalna Grupa Działania Ziemi Siedleckiej

ul. Chopina 10, p. 201, Siedlce

Tel. 25 633-01-39

Koordinator: Łukasz A. Wawryniuk

E-mail: [biuro@lgdsiedlce.pl](mailto:biuro@lgdsiedlce.pl)

[www.lgdsiedlce.pl](http://www.lgdsiedlce.pl)



## REALIZATOR



## PARTNERZY ZADANIA

GMINNY  
O RODEK  
POMOCY  
SPOŁECZNEJ  
W WODYNIACH



Zadanie dofinansowano ze rodków  
z bud etu Województwa Mazowieckiego



Wie ci Ziemi Siedleckiej /  
Biuletyn Lokalnej Grupy Działania Ziemi Siedleckiej  
Redaktor naczelny: Hubert Pasiak  
Redakcja: Beata Mły ska, Beata Siedlecka, Łukasz A.  
Wawryniuk, Danuta Pasiak  
Współpraca: Andrzej Rybus-Tolloczko,  
Ireneusz Kaluga

Korekta: Łukasz A. Wawryniuk, Danuta Pasiak  
Skład, łamanie: Iwona Miłob dźka  
Wydawca: Stowarzyszenie Lokalna Grupa Działania  
Ziemi Siedleckiej  
Adres: Stary Krzesk 62, 08-111 Krzesk  
Biuro w Siedlcach: ul. Chopina 10, pok. 201, 08-110 Siedlce tel./fax:  
(25) 633 01 39

E-mail: [biuro@lgdsiedlce.pl](mailto:biuro@lgdsiedlce.pl) [www.lgdsiedlce.pl](http://www.lgdsiedlce.pl)  
KRS: 0000481573 NIP: 821-264-00-91 REGON: 147053726  
Konto bankowe: 34 9198 0003 0000 2118 2000 0010  
Nakład: 2000 egz. Druk: EFEKT STUDIO  
Redakcja zastrzega sobie mo lwo skracania i adustacji tekstów  
oraz zmiany ich tytułów.